



**КОМИТЕТ ИМУЩЕСТВЕННЫХ ОТНОШЕНИЙ
АДМИНИСТРАЦИИ ПЕРМСКОГО МУНИЦИПАЛЬНОГО РАЙОНА**

РАСПОРЯЖЕНИЕ

14.09.2022

№ 3832

**О внесении изменений в
распоряжение комитета
имущественных отношений
администрации Пермского
муниципального района
от 07.06.2022 № 2351
«Об установлении
публичного сервитута на часть
земельных участков»**

В соответствии с Федеральным законом от 25.10.2001 № 137-ФЗ «О введении в действие Земельного кодекса Российской Федерации», пп. 5.5.3 п. 5.5 разд. 5 Положения о комитете имущественных отношений администрации Пермского муниципального района, утвержденного решением Земского Собрания Пермского муниципального района Пермского края от 22.12.2016 № 178, на основании ходатайства открытого акционерного общества «Межрегиональная распределительная сетевая компания Урала» (ИНН 6671163413, ОГРН 1056604000970) (далее - ОАО «МРСК Урала») от 16.08.2022 № 7709:

1. Внести в распоряжение Комитета имущественных отношений администрации Пермского муниципального района от 07.06.2022 № 2351 «Об установлении публичного сервитута на часть земельных участков» следующее изменение:

1.1. Пункт 1 читать в новой редакции: «1. Установить в интересах ОАО «МРСК Урала» публичный сервитут общей площадью 14539 кв.м. на часть земельных участков:

- с кадастровым номером 59:32:1720001:102, расположенный по адресу: Пермский край, Пермский район, Юго-Камское с/п, п. Усть-Пизья, ул. Ленина, 22;

- с кадастровым номером 59:32:1720001:103, расположенный по адресу: Пермский край, Пермский район, Юго-Камское с/п, п. Усть-Пизья, ул. Ленина, з/у 3/2;

- с кадастровым номером 59:32:1720001:158, расположенный по адресу: Пермский край, Пермский район, Юго-Камское с/п, п. Усть-Пизья, ул. Камская, з/у 2;

- с кадастровым номером 59:32:1720001:16, расположенный по адресу: Пермский край, Пермский район, Юго-Камское с/п, д. Усть-Пизья, ул. Камская, д. 31;
- с кадастровым номером 59:32:1720001:160, расположенный по адресу: Пермский край, Пермский район, Юго-Камское с/п, п. Усть-Пизья, ул. Камская;
- с кадастровым номером 59:32:1720001:167, расположенный по адресу: Пермский край, Пермский район, Юго-Камское с/п, п. Усть-Пизья, ул. Набережная, з/у 8;
- с кадастровым номером 59:32:1720001:168, расположенный по адресу: Пермский край, Пермский район, Юго-Камское с/п, п. Усть-Пизья, ул. Космонавтов, з/у 3/2;
- с кадастровым номером 59:32:1720001:169, расположенный по адресу: Пермский край, Пермский район, Юго-Камское с/п, п. Усть-Пизья, ул. Ленина, з/у 13/1;
- с кадастровым номером 59:32:1720001:17, расположенный по адресу: Пермский край, Пермский район, Юго-Камское с/п, п. Усть-Пизья, ул. Ленина, з/у 11/2;
- с кадастровым номером 59:32:1720001:171, расположенный по адресу: Пермский край, Пермский район, Юго-Камское с/п, п. Усть-Пизья, ул. Камская, з/у 15/2;
- с кадастровым номером 59:32:1720001:172, расположенный по адресу: Пермский край, Пермский район, Юго-Камское с/п, п. Усть-Пизья, ул. Лесная, з/у 3/2;
- с кадастровым номером 59:32:1720001:175, расположенный по адресу: Пермский край, Пермский район, Юго-Камское с/п, п. Усть-Пизья, ул. Ленина, з/у 14/2;
- с кадастровым номером 59:32:1720001:181, расположенный по адресу: Пермский край, Пермский район, Юго-Камское с/п, п. Усть-Пизья, ул. Набережная, з/у 12а;
- с кадастровым номером 59:32:1720001:183, расположенный по адресу: Пермский край, Пермский район, Юго-Камское с/п, п. Усть-Пизья, ул. Космонавтов, з/у 12/1;
- с кадастровым номером 59:32:1720001:184, расположенный по адресу: Пермский край, Пермский район, Юго-Камское с/п, п. Усть-Пизья, ул. Лесная, з/у 1/1;
- с кадастровым номером 59:32:1720001:187, расположенный по адресу: Пермский край, Пермский район, Юго-Камское с/п, п. Усть-Пизья, ул. Первомайская, дом 1;
- с кадастровым номером 59:32:1720001:188, расположенный по адресу: Пермский край, Пермский район, Юго-Камское с/п, п. Усть-Пизья, ул. Октябрьская, дом 6;

- с кадастровым номером 59:32:1720001:189, расположенный по адресу: Пермский край, Пермский район, Юго-Камское с/п, п. Усть-Пизья, ул. Лесная, з/у 8/1;

- с кадастровым номером 59:32:1720001:190, расположенный по адресу: Пермский край, Пермский район, Юго-Камское с/п, п. Усть-Пизья, ул. Лесная, з/у 14/2;

- с кадастровым номером 59:32:1720001:191, расположенный по адресу: Пермский край, Пермский район, Юго-Камское с/п, п. Усть-Пизья, ул. Лесная, з/у 14/1;

- с кадастровым номером 59:32:1720001:192, расположенный по адресу: Пермский край, Пермский район, Юго-Камское с/п, п. Усть-Пизья, ул. Камская, з/у 13/1;

- с кадастровым номером 59:32:1720001:193, расположенный по адресу: Пермский край, Пермский район, Юго-Камское с/п, п. Усть-Пизья, ул. Октябрьская, дом 3, квартира 1;

- с кадастровым номером 59:32:1720001:195, расположенный по адресу: Пермский край, Пермский район, Юго-Камское с/п, п. Усть-Пизья, ул. Лесная, з/у 9/2;

- с кадастровым номером 59:32:1720001:196, расположенный по адресу: Пермский край, Пермский район, Юго-Камское с/п, п. Усть-Пизья, ул. Октябрьская, 1а;

- с кадастровым номером 59:32:1720001:198, расположенный по адресу: Пермский край, Пермский район, Юго-Камское с/п, п. Усть-Пизья, ул. Космонавтов, з/у 9/1;

- с кадастровым номером 59:32:1720001:199, расположенный по адресу: Пермский край, Пермский район, Юго-Камское с/п, п. Усть-Пизья, ул. Космонавтов, з/у 6;

- с кадастровым номером 59:32:1720001:20, расположенный по адресу: Пермский край, Пермский район, Юго-Камское с/п, п. Усть-Пизья, ул. Камская, з/у 13/2;

- с кадастровым номером 59:32:1720001:200, расположенный по адресу: Пермский край, Пермский район, Юго-Камское с/п, п. Усть-Пизья, ул. Камская, з/у 9;

- с кадастровым номером 59:32:1720001:202, расположенный по адресу: Пермский край, Пермский район, Юго-Камское с/п, п. Усть-Пизья, ул. Космонавтов, з/у 8/2;

- с кадастровым номером 59:32:1720001:204, расположенный по адресу: Пермский край, Пермский район, Юго-Камское с/п, п. Усть-Пизья, ул. Камская, з/у 6;

- с кадастровым номером 59:32:1720001:205, расположенный по адресу: Пермский край, Пермский район, Юго-Камское с/п, п. Усть-Пизья, ул. Камская,

з/у 8;

- с кадастровым номером 59:32:1720001:208, расположенный по адресу: Пермский край, Пермский район, Юго-Камское с/п, п. Усть-Пизья, ул. Первомайская, з/у 4/1;

- с кадастровым номером 59:32:1720001:21, расположенный по адресу: Пермский край, Пермский район, Юго-Камское с/п, п. Усть-Пизья, ул. Лесная, 2;

- с кадастровым номером 59:32:1720001:211, расположенный по адресу: Пермский край, Пермский район, Юго-Камское с/п, п. Усть-Пизья, ул. Лесная, з/у 2б;

- с кадастровым номером 59:32:1720001:215, расположенный по адресу: Пермский край, Пермский район, Юго-Камское с/п, п. Усть-Пизья, ул. Камская, з/у 11/2;

- с кадастровым номером 59:32:1720001:22, расположенный по адресу: Пермский край, Пермский район, Юго-Камское с/п, п. Усть-Пизья, ул. Камская, з/у 7;

- с кадастровым номером 59:32:1720001:220, расположенный по адресу: Пермский край, Пермский район, Юго-Камское с/п, п. Усть-Пизья, ул. Лесная, з/у 1/2;

- с кадастровым номером 59:32:1720001:222, расположенный по адресу: Пермский край, Пермский район, Юго-Камское с/п, д. Усть-Пизья, ул. Первомайская, д. 2;

- с кадастровым номером 59:32:1720001:223, расположенный по адресу: Пермский край, Пермский район, Юго-Камское с/п, п. Усть-Пизья, ул. Камская, 3г;

- с кадастровым номером 59:32:1720001:224, расположенный по адресу: Пермский край, Пермский район, Юго-Камское с/п, п. Усть-Пизья, ул. Камская, з /у 3г;

- с кадастровым номером 59:32:1720001:225, расположенный по адресу: Пермский край, Пермский район, Юго-Камское с/п, п. Усть-Пизья, ул. Лесная, з/у 5/1;

- с кадастровым номером 59:32:1720001:25, расположенный по адресу: Пермский край, Пермский район, Юго-Камское с/п, п. Усть-Пизья, ул. Космонавтов, з/у 2а;

- с кадастровым номером 59:32:1720001:3, расположенный по адресу: Пермский край, Пермский район, Юго-Камское с/п, п. Усть-Пизья, ул. Набережная, з/у 5/1;

- с кадастровым номером 59:32:1720001:374, расположенный по адресу: Пермский край, Пермский район, Юго-Камское с/п, п. Усть-Пизья, ул. Камская, з/у 21/2;

- с кадастровым номером 59:32:1720001:4, расположенный по адресу: Пермский край, Пермский район, Юго-Камское с/п, п. Усть-Пизья, ул. Октябрьская, дом 1;

- с кадастровым номером 59:32:1720001:428, расположенный по адресу: Пермский край, Пермский район, Юго-Камское с/п, п. Усть-Пизья, ул. Лесная, з/у 12/2;

- с кадастровым номером 59:32:1720001:437, расположенный по адресу: Пермский край, Пермский район, Юго-Камское с/п, п. Усть-Пизья, ул. Ленина, з/у 16/2;

- с кадастровым номером 59:32:1720001:438, расположенный по адресу: Пермский край, Пермский район, Юго-Камское с/п, п. Усть-Пизья, ул. Камская, з/у 16;

- с кадастровым номером 59:32:1720001:443, расположенный по адресу: Пермский край, Пермский район, Юго-Камское с/п, п. Усть-Пизья, ул. Камская, з/у 17;

- с кадастровым номером 59:32:1720001:445, расположенный по адресу: Пермский край, Пермский район, Юго-Камское с/п, п. Усть-Пизья;

- с кадастровым номером 59:32:1720001:453, расположенный по адресу: Пермский край, Пермский район, Юго-Камское с/п, п. Усть-Пизья, ул. Ленина, з/у 9;

- с кадастровым номером 59:32:1720001:48, расположенный по адресу: Пермский край, Пермский район, Юго-Камское с/п, п. Усть-Пизья, ул. Лесная, з/у 7/1;

- с кадастровым номером 59:32:1720001:5, расположенный по адресу: Пермский край, Пермский район, Юго-Камское с/п, п. Усть-Пизья, ул. Октябрьская, дом 7а;

- с кадастровым номером 59:32:1720001:50, расположенный по адресу: Пермский край, Пермский район, Юго-Камское с/п, п. Усть-Пизья, ул. Ленина, з/у 2;

- с кадастровым номером 59:32:1720001:508, расположенный по адресу: Пермский край, Пермский район, Юго-Камское с/п, п. Усть-Пизья, ул. Лесная, з/у 9/1;

- с кадастровым номером 59:32:1720001:509, расположенный по адресу: Пермский край, Пермский район, Юго-Камское с/п, п. Усть-Пизья, ул. Лесная;

- с кадастровым номером 59:32:1720001:51, расположенный по адресу: Пермский край, Пермский район, Юго-Камское с/п, п. Усть-Пизья, ул. Космонавтов, з/у 8/1;

- с кадастровым номером 59:32:1720001:54, расположенный по адресу: Пермский край, Пермский район, Юго-Камское с/п, п. Усть-Пизья, ул. Октябрьская, дом 2, кв.2;

- с кадастровым номером 59:32:1720001:541, расположенный по адресу: Пермский край, Пермский район, Юго-Камское с/п, п. Усть-Пизья, ул. Лесная, з/у 3/1;

- с кадастровым номером 59:32:1720001:547, расположенный по адресу:

Пермский край, Пермский район, Юго-Камское с/п, д. Усть-Пизья, ул. Лесная, д. 12, кв. 1;

- с кадастровым номером 59:32:1720001:553, расположенный по адресу: Пермский край, Пермский район, Юго-Камское с/п, п. Усть-Пизья, ул. Космонавтов, з/у 5;

- с кадастровым номером 59:32:1720001:58, расположенный по адресу: Пермский край, Пермский район, Юго-Камское с/п, п. Усть-Пизья, ул. Ленина, з/у 20;

- с кадастровым номером 59:32:1720001:60, расположенный по адресу: Пермский край, Пермский район, Юго-Камское с/п, п. Усть-Пизья, ул. Набережная, з/у 6;

- с кадастровым номером 59:32:1720001:62, расположенный по адресу: Пермский край, Пермский район, Юго-Камское с/п, п. Усть-Пизья, ул. Камская, з/у 3в;

- с кадастровым номером 59:32:1720001:64, расположенный по адресу: Пермский край, Пермский район, Юго-Камское с/п, п. Усть-Пизья, ул. Камская, з/у 3д;

- с кадастровым номером 59:32:1720001:65, расположенный по адресу: Пермский край, Пермский район, Юго-Камское с/п, п. Усть-Пизья, ул. Космонавтов, з/у 4/1;

- с кадастровым номером 59:32:1720001:66, расположенный по адресу: Пермский край, Пермский район, Юго-Камское с/п, п. Усть-Пизья, ул. Лесная, з/у 8/2;

- с кадастровым номером 59:32:1720001:67, расположенный по адресу: Пермский край, Пермский район, Юго-Камское с/п, п. Усть-Пизья, ул. Камская, з/у 25;

- с кадастровым номером 59:32:1720001:675, расположенный по адресу: Пермский край, Пермский район, Юго-Камское с/п, п. Усть-Пизья, ул. Лесная, з/у 6/1;

- с кадастровым номером 59:32:1720001:679, расположенный по адресу: Пермский край, Пермский район, Юго-Камское с/п, п. Усть-Пизья, ул. Ленина, з/у 16/1;

- с кадастровым номером 59:32:1720001:68, расположенный по адресу: Пермский край, Пермский район, Юго-Камское с/п, п. Усть-Пизья, ул. Камская, дом 23, квартира 1;

- с кадастровым номером 59:32:1720001:689, расположенный по адресу: Пермский край, Пермский район, Юго-Камское с/п, п. Усть-Пизья, ул. Ленина;

- с кадастровым номером 59:32:1720001:692, расположенный по адресу: Пермский край, Пермский район, Юго-Камское с/п, п. Усть-Пизья, ул. Набережная;

- с кадастровым номером 59:32:1720001:694, расположенный по адресу: Пермский край, Пермский район, Юго-Камское с/п, п. Усть-Пизья;

- с кадастровым номером 59:32:1720001:695, расположенный по адресу: Пермский край, Пермский район, Юго-Камское с/п, п. Усть-Пизя, ул. Ленина, з/у 18;
- с кадастровым номером 59:32:1720001:70, расположенный по адресу: Пермский край, Пермский район, Юго-Камское с/п, п. Усть-Пизя, ул. Ленина, уч. № 1;
- с кадастровым номером 59:32:1720001:71, расположенный по адресу: Пермский край, Пермский район, Юго-Камское с/п, п. Усть-Пизя, ул. Камская, з/у 4/1;
- с кадастровым номером 59:32:1720001:73, расположенный по адресу: Пермский край, Пермский район, Юго-Камское с/п, п. Усть-Пизя, ул. Камская, з/у 15/1;
- с кадастровым номером 59:32:1720001:77, расположенный по адресу: Пермский край, Пермский район, Юго-Камское с/п, п. Усть-Пизя, ул. Ленина, з/у 4/2;
- с кадастровым номером 59:32:1720001:78, расположенный по адресу: Пермский край, Пермский район, Юго-Камское с/п, п. Усть-Пизя, ул. Набережная, з/у 4;
- с кадастровым номером 59:32:1720001:79, расположенный по адресу: Пермский край, Пермский район, Юго-Камское с/п, п. Усть-Пизя, ул. Набережная, з/у 5/2;
- с кадастровым номером 59:32:1720001:81, расположенный по адресу: Пермский край, Пермский район, Юго-Камское с/п, п. Усть-Пизя, ул. Ленина, з/у 4/1;
- с кадастровым номером 59:32:1720001:82, расположенный по адресу: Пермский край, Пермский район, Юго-Камское с/п, п. Усть-Пизя, ул. Ленина, з/у 3/3;
- с кадастровым номером 59:32:1720001:84, расположенный по адресу: Пермский край, Пермский район, Юго-Камское с/п, п. Усть-Пизя, ул. Набережная, з/у 1/1;
- с кадастровым номером 59:32:1720001:85, расположенный по адресу: Пермский край, Пермский район, Юго-Камское с/п, п. Усть-Пизя, ул. Ленина, з/у 10;
- с кадастровым номером 59:32:1720001:9, расположенный по адресу: Пермский край, Пермский район, Юго-Камское с/п, п. Усть-Пизя, ул. Лесная, з/у 4;
- с кадастровым номером 59:32:1720001:92, расположенный по адресу: Пермский край, Пермский район, Юго-Камское с/п, п. Усть-Пизя;
- с кадастровым номером 59:32:1720001:93, расположенный по адресу: Пермский край, Пермский район, Юго-Камское с/п, п. Усть-Пизя, ул. Камская, з/у 24;

- с кадастровым номером 59:32:1720001:94, расположенный по адресу: Пермский край, Пермский район, Юго-Камское с/п, п. Усть-Пизя, ул. Космонавтов, з/у 10/1;

- с кадастровым номером 59:32:1720001:97, расположенный по адресу: Пермский край, Пермский район, Юго-Камское с/п, п. Усть-Пизя, ул. Камская, з/у 12;

- с кадастровым номером 59:32:1720001:98, расположенный по адресу: Пермский край, Пермский район, Юго-Камское с/п, п. Усть-Пизя, ул. Октябрьская, дом 4, квартира 1.

Цель: Для размещения объекта электросетевого хозяйства «ВЛ-0,4 кВ от ТП-40160, ВЛ-0,4 кВ от ТП-40161».

Срок: 49 лет.».

1.2. Приложение к распоряжению № 2351 от 07.06.2022 изложить в новой редакции согласно приложения к настоящему распоряжению.

2. Настоящее распоряжение вступает в силу со дня его подписания.


3. Контроль исполнения настоящего распоряжения оставляю за собой.

Председатель комитета

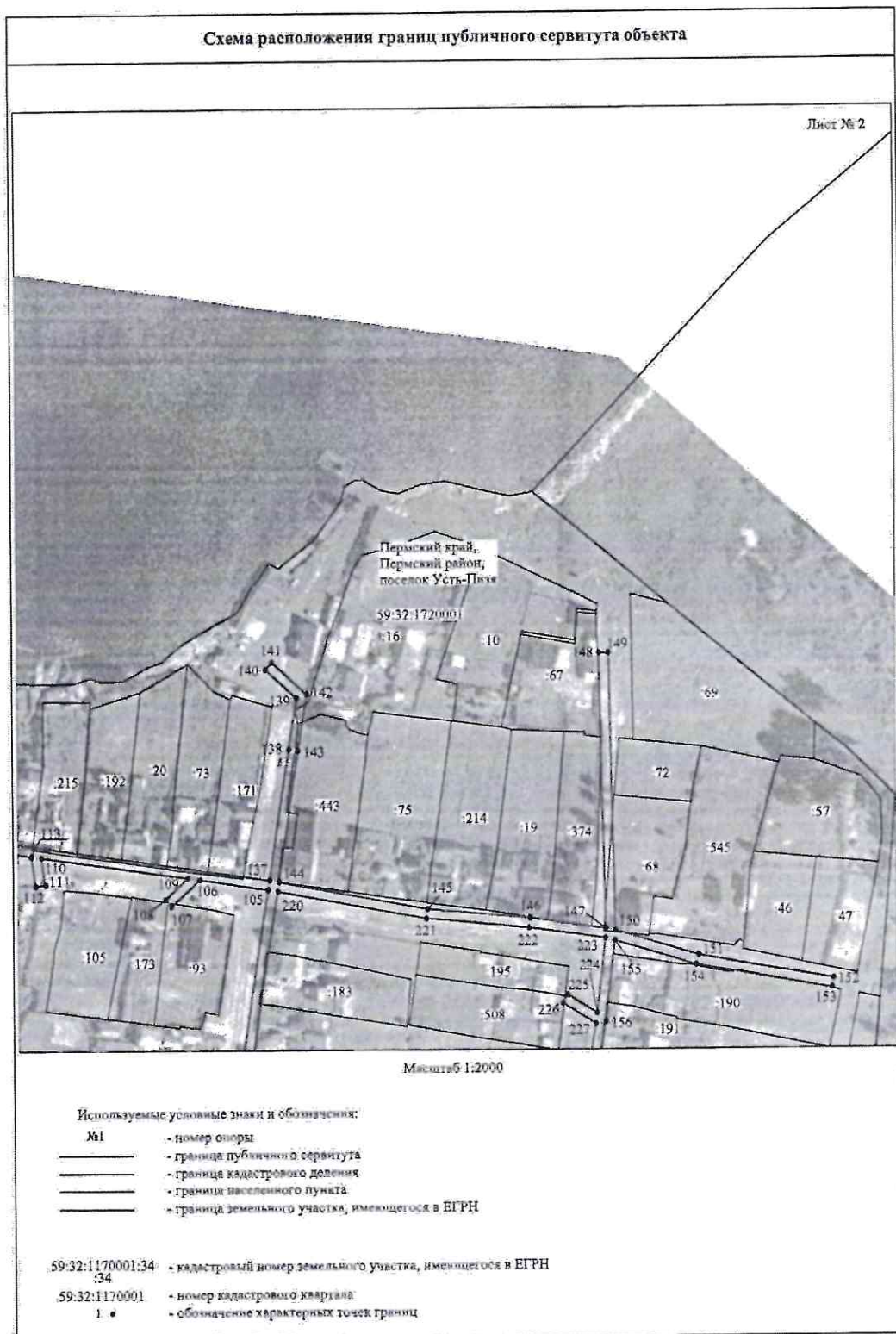


Д.В. Ракицкий

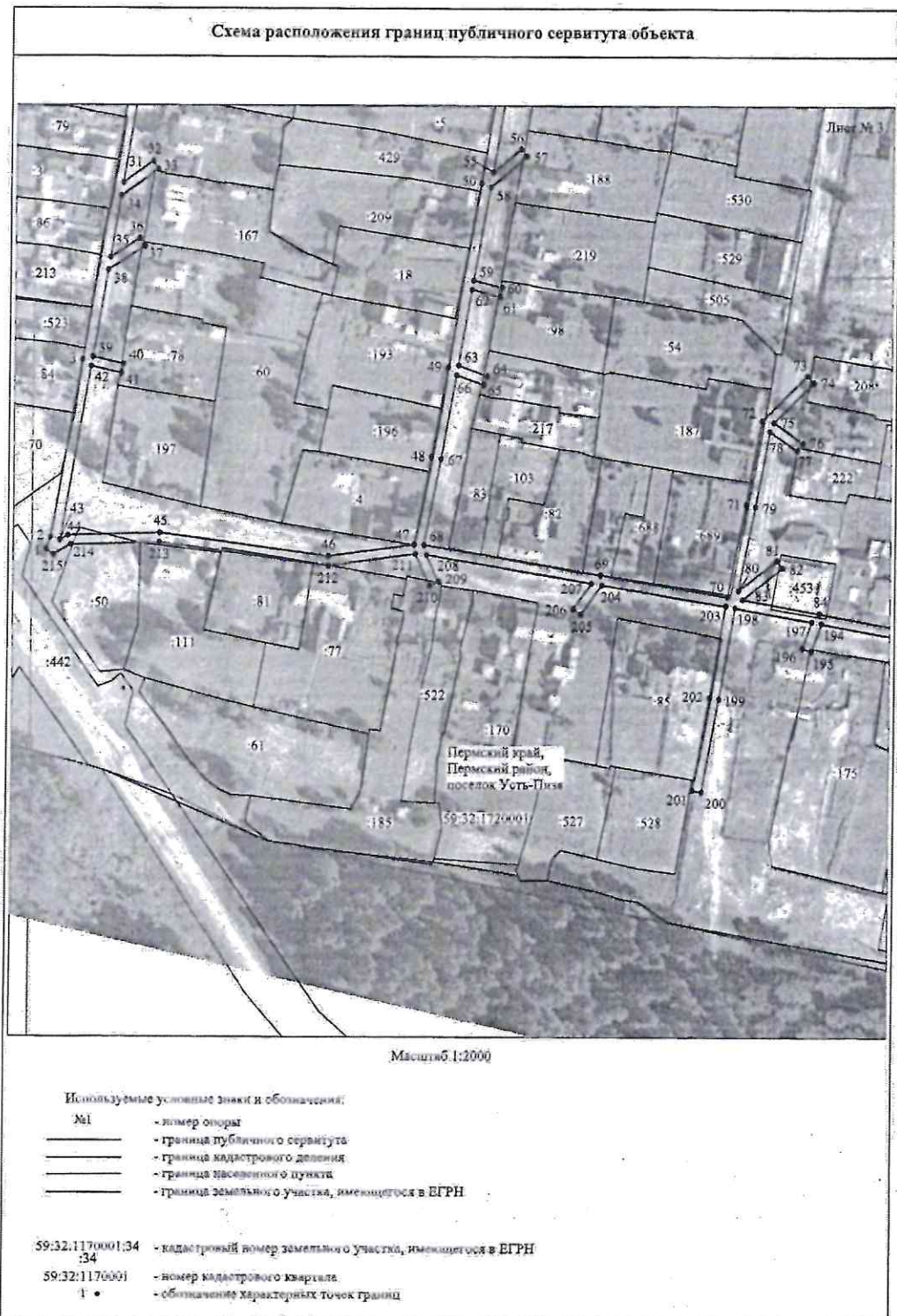
Приложение № 1
к распоряжению
комитета имущественных
отношений администрации
Пермского муниципального района
от 14.09.2022 № 3832



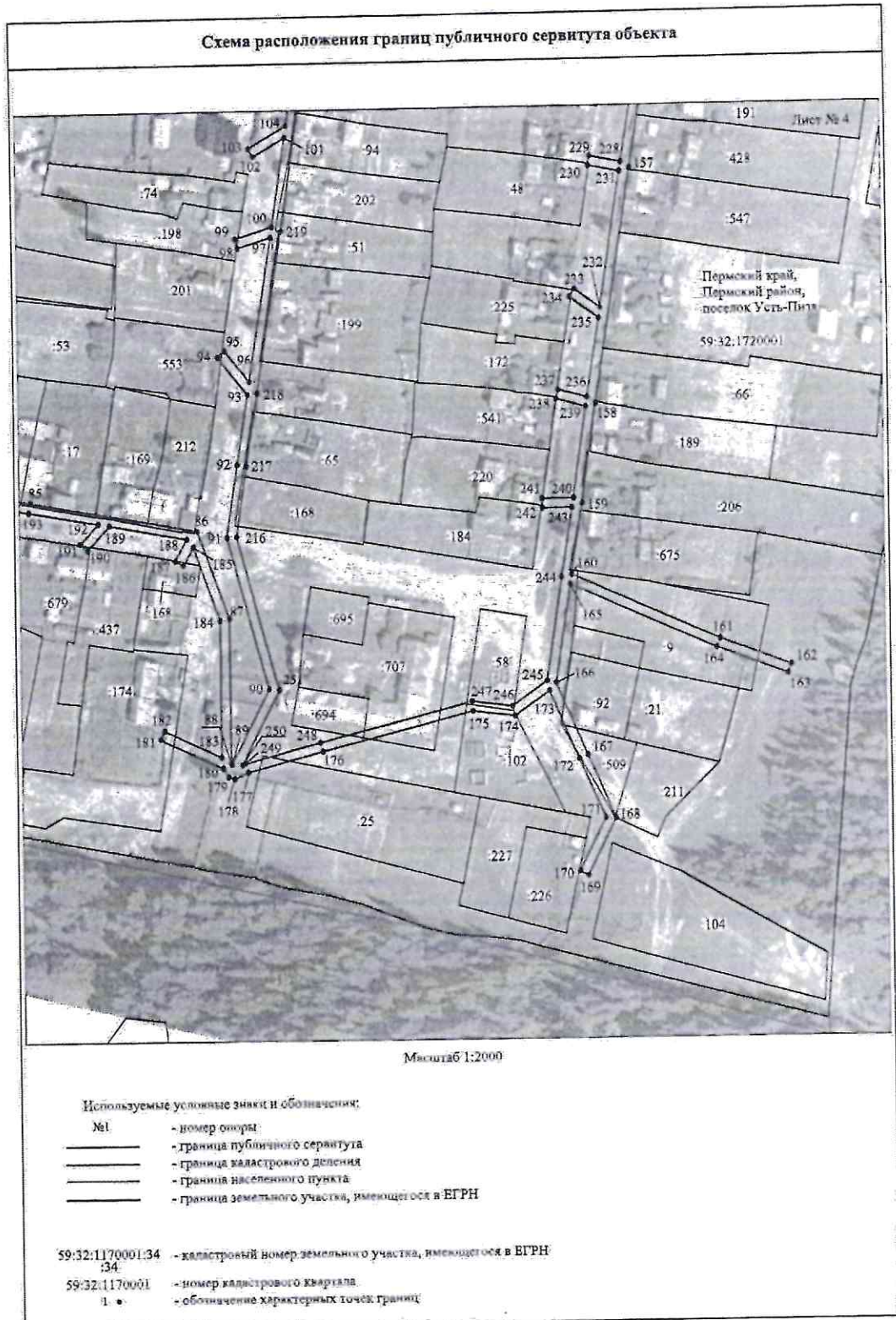
Приложение № 2
к распоряжению
комитета имущественных
отношений администрации
Пермского муниципального района
от 14.09.2022 № 3832



Приложение № 3
к распоряжению
комитета имущественных
отношений администрации
Пермского муниципального района
от 14.09.2022 № 3832



Приложение № 4
к распоряжению
комитета имущественных
отношений администрации
Пермского муниципального района
от 14.09.2022 № 3832



Приложение № 5
к распоряжению
комитета имущественных
отношений администрации
Пермского муниципального района
от 14.09.2022 № 3832

ОПИСАНИЕ МЕСТОПОЛОЖЕНИЯ ГРАНИЦ

Публичный сервитут для размещения объекта электросетевого хозяйства «ВЛ-0,4 КВ ОТ ТП-40160, ВЛ-0,4 КВ ОТ ТП-40161»

(наименование объекта, местоположение границ которого описано (далее - объект))

Раздел 1

Сведения об объекте

| Сведения об объекте | | |
|---------------------|---|---|
| № п/п | Характеристики объекта | Описание характеристик |
| 1 | 2 | 3 |
| 1 | Местоположение объекта | Пермский край, Пермский район, поселок Усть-Пизя |
| 2 | Площадь объекта +/- величина погрешности определения площади (Р +/- Дельта Р) | 14539 кв.м ± 25 кв.м |
| 3 | Иные характеристики объекта | Публичный сервитут для размещения объекта электросетевого хозяйства «ВЛ-0,4 КВ ОТ ТП-40160, ВЛ-0,4 КВ ОТ ТП-40161» на срок 49 лет |

Приложение № 6
к распоряжению
комитета имущественных
отношений администрации
Пермского муниципального района
от 14.09.2022 № 3832

Раздел 2

| Сведения о местоположении границ объекта | | | | | |
|--|---------------|------------|---|--|---|
| 1. Система координат <u>МСК-59, зона 2</u> | | | | | |
| 2. Сведения о характеристных точках границ объекта | | | | | |
| Обозначение характерных точек границ | Координаты, м | | Метод определения координат характерной точки | Средняя квадратическая погрешность положения характерной точки (M ₀), м | Описание обозначени я точки на местности (при наличии) |
| | X | Y | | | |
| 1 | 2 | 3 | 4 | 5 | 6 |
| 1 | 462458.65 | 2192005.38 | Метод спутниковых геодезических измерений (определений) | 0.10 | — |
| 2 | 462463.46 | 2192007.14 | Метод спутниковых геодезических измерений (определений) | 0.10 | — |
| 3 | 462538.19 | 2192019.74 | Метод спутниковых геодезических измерений (определений) | 0.10 | — |
| 4 | 462688.47 | 2192044.68 | Метод спутниковых геодезических измерений (определений) | 0.10 | — |
| 5 | 462718.34 | 2192062.42 | Метод спутниковых геодезических измерений (определений) | 0.10 | — |
| 6 | 462718.53 | 2192035.65 | Метод спутниковых геодезических измерений (определений) | 0.10 | — |
| 7 | 462722.53 | 2192035.68 | Метод спутниковых геодезических измерений (определений) | 0.10 | — |
| 8 | 462722.32 | 2192065.86 | Метод спутниковых геодезических измерений (определений) | 0.10 | — |
| 9 | 462719.78 | 2192109.47 | Метод спутниковых геодезических измерений (определений) | 0.10 | — |
| 10 | 462714.36 | 2192141.70 | Метод спутниковых геодезических измерений (определений) | 0.10 | — |
| 11 | 462710.22 | 2192163.95 | Метод спутниковых геодезических измерений (определений) | 0.10 | — |
| 12 | 462740.41 | 2192169.60 | Метод спутниковых геодезических измерений (определений) | 0.10 | — |
| 13 | 462782.19 | 2192176.60 | Метод спутниковых геодезических измерений (определений) | 0.10 | — |
| 14 | 462781.53 | 2192180.54 | Метод спутниковых геодезических измерений (определений) | 0.10 | — |
| 15 | 462739.71 | 2192173.54 | Метод спутниковых геодезических измерений (определений) | 0.10 | — |
| 16 | 462705.53 | 2192167.21 | Метод спутниковых геодезических измерений (определений) | 0.10 | — |
| 17 | 462710.41 | 2192141.00 | Метод спутниковых геодезических измерений (определений) | 0.10 | — |
| 18 | 462714.84 | 2192114.80 | Метод спутниковых геодезических измерений (определений) | 0.10 | — |
| 19 | 462699.30 | 2192129.14 | Метод спутниковых геодезических измерений (определений) | 0.10 | — |
| 20 | 462696.59 | 2192126.20 | Метод спутниковых геодезических измерений (определений) | 0.10 | — |
| 21 | 462715.83 | 2192108.43 | Метод спутниковых геодезических измерений (определений) | 0.10 | — |
| 22 | 462718.25 | 2192067.02 | Метод спутниковых геодезических измерений (определений) | 0.10 | — |
| 23 | 462690.99 | 2192050.79 | Метод спутниковых геодезических измерений (определений) | 0.10 | — |
| 24 | 462693.64 | 2192060.90 | Метод спутниковых геодезических измерений (определений) | 0.10 | — |
| 25 | 462689.77 | 2192061.90 | Метод спутниковых геодезических измерений (определений) | 0.10 | — |
| 26 | 462686.22 | 2192048.33 | Метод спутниковых геодезических измерений | 0.10 | — |

Приложение № 7
к распоряжению
комитета имущественных
отношений администрации
Пермского муниципального района
от 14.09.2022 № 3832

| | | | (определенный) | | |
|----|-----------|------------|--|------|---|
| 27 | 462656.05 | 2192043.26 | Метод спутниковых геодезических измерений (определенный) | 0.10 | - |
| 28 | 462661.26 | 2192054.60 | Метод спутниковых геодезических измерений (определенный) | 0.10 | - |
| 29 | 462657.62 | 2192056.27 | Метод спутниковых геодезических измерений (определенный) | 0.10 | - |
| 30 | 462651.28 | 2192042.47 | Метод спутниковых геодезических измерений (определенный) | 0.10 | - |
| 31 | 462612.78 | 2192036.19 | Метод спутниковых геодезических измерений (определенный) | 0.10 | - |
| 32 | 462621.46 | 2192048.53 | Метод спутниковых геодезических измерений (определенный) | 0.10 | - |
| 33 | 462618.19 | 2192050.83 | Метод спутниковых геодезических измерений (определенный) | 0.10 | - |
| 34 | 462607.25 | 2192035.29 | Метод спутниковых геодезических измерений (определенный) | 0.10 | - |
| 35 | 462581.36 | 2192031.01 | Метод спутниковых геодезических измерений (определенный) | 0.10 | - |
| 36 | 462589.29 | 2192043.16 | Метод спутниковых геодезических измерений (определенный) | 0.10 | - |
| 37 | 462585.94 | 2192045.35 | Метод спутниковых геодезических измерений (определенный) | 0.10 | - |
| 38 | 462576.00 | 2192030.13 | Метод спутниковых геодезических измерений (определенный) | 0.10 | - |
| 39 | 462539.40 | 2192024.00 | Метод спутниковых геодезических измерений (определенный) | 0.10 | - |
| 40 | 462536.52 | 2192036.89 | Метод спутниковых геодезических измерений (определенный) | 0.10 | - |
| 41 | 462532.62 | 2192036.02 | Метод спутниковых геодезических измерений (определенный) | 0.10 | - |
| 42 | 462535.45 | 2192023.33 | Метод спутниковых геодезических измерений (определенный) | 0.10 | - |
| 43 | 462462.41 | 2192011.00 | Метод спутниковых геодезических измерений (определенный) | 0.10 | - |
| 44 | 462464.36 | 2192014.40 | Метод спутниковых геодезических измерений (определенный) | 0.10 | - |
| 45 | 462465.55 | 2192052.73 | Метод спутниковых геодезических измерений (определенный) | 0.10 | - |
| 46 | 462455.83 | 2192123.62 | Метод спутниковых геодезических измерений (определенный) | 0.10 | - |
| 47 | 462460.87 | 2192158.97 | Метод спутниковых геодезических измерений (определенный) | 0.10 | - |
| 48 | 462497.82 | 2192165.77 | Метод спутниковых геодезических измерений (определенный) | 0.10 | - |
| 49 | 462535.29 | 2192172.28 | Метод спутниковых геодезических измерений (определенный) | 0.10 | - |
| 50 | 462612.51 | 2192185.35 | Метод спутниковых геодезических измерений (определенный) | 0.10 | - |
| 51 | 462652.75 | 2192191.90 | Метод спутниковых геодезических измерений (определенный) | 0.10 | - |
| 52 | 462670.29 | 2192208.48 | Метод спутниковых геодезических измерений (определенный) | 0.10 | - |
| 53 | 462667.54 | 2192211.39 | Метод спутниковых геодезических измерений (определенный) | 0.10 | - |
| 54 | 462650.88 | 2192195.65 | Метод спутниковых геодезических измерений (определенный) | 0.10 | - |
| 55 | 462617.16 | 2192190.16 | Метод спутниковых геодезических измерений (определенный) | 0.10 | - |
| 56 | 462626.72 | 2192201.56 | Метод спутниковых геодезических измерений (определенный) | 0.10 | - |
| 57 | 462623.65 | 2192204.13 | Метод спутниковых геодезических измерений (определенный) | 0.10 | - |
| 58 | 462611.12 | 2192189.17 | Метод спутниковых геодезических измерений (определенный) | 0.10 | - |
| 59 | 462571.86 | 2192182.37 | Метод спутниковых геодезических измерений (определенный) | 0.10 | - |
| 60 | 462568.84 | 2192194.38 | Метод спутниковых геодезических измерений (определенный) | 0.10 | - |

Приложение № 8
к распоряжению
комитета имущественных
отношений администрации
Пермского муниципального района
от 14.09.2022 № 3832

| | | | (определений) | | |
|----|-----------|------------|---|------|---|
| 61 | 462564.97 | 2192193.41 | Метод спутниковых геодезических измерений (определений) | 0.10 | - |
| 62 | 462567.90 | 2192181.70 | Метод спутниковых геодезических измерений (определений) | 0.10 | - |
| 63 | 462536.25 | 2192176.48 | Метод спутниковых геодезических измерений (определений) | 0.10 | - |
| 64 | 462531.84 | 2192188.29 | Метод спутниковых геодезических измерений (определений) | 0.10 | - |
| 65 | 462528.09 | 2192186.89 | Метод спутниковых геодезических измерений (определений) | 0.10 | - |
| 66 | 462532.24 | 2192175.81 | Метод спутниковых геодезических измерений (определений) | 0.10 | - |
| 67 | 462497.11 | 2192169.71 | Метод спутниковых геодезических измерений (определений) | 0.10 | - |
| 68 | 462460.73 | 2192163.01 | Метод спутниковых геодезических измерений (определений) | 0.10 | - |
| 69 | 462448.09 | 2192236.40 | Метод спутниковых геодезических измерений (определений) | 0.10 | - |
| 70 | 462439.28 | 2192290.00 | Метод спутниковых геодезических измерений (определений) | 0.10 | - |
| 71 | 462477.93 | 2192297.52 | Метод спутниковых геодезических измерений (определений) | 0.10 | - |
| 72 | 462513.36 | 2192303.80 | Метод спутниковых геодезических измерений (определений) | 0.10 | - |
| 73 | 462532.20 | 2192322.35 | Метод спутниковых геодезических измерений (определений) | 0.10 | - |
| 74 | 462529.39 | 2192325.20 | Метод спутниковых геодезических измерений (определений) | 0.10 | - |
| 75 | 462512.67 | 2192308.73 | Метод спутниковых геодезических измерений (определений) | 0.10 | - |
| 76 | 462504.12 | 2192320.79 | Метод спутниковых геодезических измерений (определений) | 0.10 | - |
| 77 | 462500.86 | 2192318.48 | Метод спутниковых геодезических измерений (определений) | 0.10 | - |
| 78 | 462508.94 | 2192307.08 | Метод спутниковых геодезических измерений (определений) | 0.10 | - |
| 79 | 462477.18 | 2192301.45 | Метод спутниковых геодезических измерений (определений) | 0.10 | - |
| 80 | 462441.89 | 2192294.59 | Метод спутниковых геодезических измерений (определений) | 0.10 | - |
| 81 | 462454.41 | 2192310.44 | Метод спутниковых геодезических измерений (определений) | 0.10 | - |
| 82 | 462451.27 | 2192312.92 | Метод спутниковых геодезических измерений (определений) | 0.10 | - |
| 83 | 462438.16 | 2192296.32 | Метод спутниковых геодезических измерений (определений) | 0.10 | - |
| 84 | 462432.42 | 2192328.14 | Метод спутниковых геодезических измерений (определений) | 0.10 | - |
| 85 | 462426.02 | 2192362.35 | Метод спутниковых геодезических измерений (определений) | 0.10 | - |
| 86 | 462413.48 | 2192433.20 | Метод спутниковых геодезических измерений (определений) | 0.10 | - |
| 87 | 462377.05 | 2192446.45 | Метод спутниковых геодезических измерений (определений) | 0.10 | - |
| 88 | 462315.78 | 2192446.50 | Метод спутниковых геодезических измерений (определений) | 0.10 | - |
| 89 | 462315.24 | 2192446.82 | Метод спутниковых геодезических измерений (определений) | 0.10 | - |
| 90 | 462347.16 | 2192463.19 | Метод спутниковых геодезических измерений (определений) | 0.10 | - |
| 91 | 462410.70 | 2192445.85 | Метод спутниковых геодезических измерений (определений) | 0.10 | - |
| 92 | 462441.09 | 2192450.52 | Метод спутниковых геодезических измерений (определений) | 0.10 | - |
| 93 | 462470.55 | 2192455.29 | Метод спутниковых геодезических измерений (определений) | 0.10 | - |
| 94 | 462486.44 | 2192442.58 | Метод спутниковых геодезических измерений (определений) | 0.10 | - |

Приложение № 9
к распоряжению
комитета имущественных
отношений администрации
Пермского муниципального района
от 14.09.2022 № 3832

| | | | | | |
|-----|-----------|------------|---|------|---|
| | | | (определений) | | |
| 95 | 462488.94 | 2192445.70 | Метод спутниковых геодезических измерений (определений) | 0.10 | — |
| 96 | 462475.89 | 2192456.14 | Метод спутниковых геодезических измерений (определений) | 0.10 | — |
| 97 | 462536.62 | 2192465.90 | Метод спутниковых геодезических измерений (определений) | 0.10 | — |
| 98 | 462532.29 | 2192451.83 | Метод спутниковых геодезических измерений (определений) | 0.10 | — |
| 99 | 462536.11 | 2192450.65 | Метод спутниковых геодезических измерений (определений) | 0.10 | — |
| 100 | 462541.02 | 2192466.60 | Метод спутниковых геодезических измерений (определений) | 0.10 | — |
| 101 | 462578.43 | 2192472.28 | Метод спутниковых геодезических измерений (определений) | 0.10 | — |
| 102 | 462570.75 | 2192458.89 | Метод спутниковых геодезических измерений (определений) | 0.10 | — |
| 103 | 462574.22 | 2192456.90 | Метод спутниковых геодезических измерений (определений) | 0.10 | — |
| 104 | 462583.48 | 2192473.05 | Метод спутниковых геодезических измерений (определений) | 0.10 | — |
| 105 | 462655.70 | 2192484.46 | Метод спутниковых геодезических измерений (определений) | 0.10 | — |
| 106 | 462659.97 | 2192455.75 | Метод спутниковых геодезических измерений (определений) | 0.10 | — |
| 107 | 462649.02 | 2192444.03 | Метод спутниковых геодезических измерений (определений) | 0.10 | — |
| 108 | 462651.94 | 2192441.30 | Метод спутниковых геодезических измерений (определений) | 0.10 | — |
| 109 | 462660.71 | 2192450.69 | Метод спутниковых геодезических измерений (определений) | 0.10 | — |
| 110 | 462669.58 | 2192389.48 | Метод спутниковых геодезических измерений (определений) | 0.10 | — |
| 111 | 462658.20 | 2192391.10 | Метод спутниковых геодезических измерений (определений) | 0.10 | — |
| 112 | 462657.64 | 2192387.14 | Метод спутниковых геодезических измерений (определений) | 0.10 | — |
| 113 | 462670.18 | 2192385.36 | Метод спутниковых геодезических измерений (определений) | 0.10 | — |
| 114 | 462674.83 | 2192353.58 | Метод спутниковых геодезических измерений (определений) | 0.10 | — |
| 115 | 462663.36 | 2192352.50 | Метод спутниковых геодезических измерений (определений) | 0.10 | — |
| 116 | 462663.73 | 2192348.53 | Метод спутниковых геодезических измерений (определений) | 0.10 | — |
| 117 | 462675.41 | 2192349.62 | Метод спутниковых геодезических измерений (определений) | 0.10 | — |
| 118 | 462679.29 | 2192323.73 | Метод спутниковых геодезических измерений (определений) | 0.10 | — |
| 119 | 462667.85 | 2192325.61 | Метод спутниковых геодезических измерений (определений) | 0.10 | — |
| 120 | 462667.20 | 2192321.66 | Метод спутниковых геодезических измерений (определений) | 0.10 | — |
| 121 | 462679.91 | 2192319.58 | Метод спутниковых геодезических измерений (определений) | 0.10 | — |
| 122 | 462685.57 | 2192281.44 | Метод спутниковых геодезических измерений (определений) | 0.10 | — |
| 123 | 462675.26 | 2192280.97 | Метод спутниковых геодезических измерений (определений) | 0.10 | — |
| 124 | 462675.44 | 2192276.97 | Метод спутниковых геодезических измерений (определений) | 0.10 | — |
| 125 | 462686.16 | 2192277.46 | Метод спутниковых геодезических измерений (определений) | 0.10 | — |
| 126 | 462690.66 | 2192246.13 | Метод спутниковых геодезических измерений (определений) | 0.10 | — |
| 127 | 462681.17 | 2192249.03 | Метод спутниковых геодезических измерений (определений) | 0.10 | — |
| 128 | 462680.00 | 2192245.21 | Метод спутниковых геодезических измерений | 0.10 | — |

Приложение № 10
к распоряжению
комитета имущественных
отношений администрации
Пермского муниципального района
от 14.09.2022 № 3832

| | | | (определений) | | |
|-----|-----------|------------|---|------|---|
| 129 | 462691.29 | 2192241.75 | Метод спутниковых геодезических измерений (определений) | 0.10 | - |
| 130 | 462695.97 | 2192210.25 | Метод спутниковых геодезических измерений (определений) | 0.10 | - |
| 131 | 462723.84 | 2192213.73 | Метод спутниковых геодезических измерений (определений) | 0.10 | - |
| 132 | 462780.56 | 2192222.33 | Метод спутниковых геодезических измерений (определений) | 0.10 | - |
| 133 | 462779.97 | 2192226.29 | Метод спутниковых геодезических измерений (определений) | 0.10 | - |
| 134 | 462723.26 | 2192217.68 | Метод спутниковых геодезических измерений (определений) | 0.10 | - |
| 135 | 462699.36 | 2192214.71 | Метод спутниковых геодезических измерений (определений) | 0.10 | - |
| 136 | 462679.09 | 2192152.08 | Метод спутниковых геодезических измерений (определений) | 0.10 | - |
| 137 | 462659.65 | 2192485.09 | Метод спутниковых геодезических измерений (определений) | 0.10 | - |
| 138 | 462714.31 | 2192493.47 | Метод спутниковых геодезических измерений (определений) | 0.10 | - |
| 139 | 462735.44 | 2192496.89 | Метод спутниковых геодезических измерений (определений) | 0.10 | - |
| 140 | 462747.15 | 2192483.95 | Метод спутниковых геодезических измерений (определений) | 0.10 | - |
| 141 | 462750.18 | 2192486.57 | Метод спутниковых геодезических измерений (определений) | 0.10 | - |
| 142 | 462736.95 | 2192501.18 | Метод спутниковых геодезических измерений (определений) | 0.10 | - |
| 143 | 462713.68 | 2192497.42 | Метод спутниковых геодезических измерений (определений) | 0.10 | - |
| 144 | 462658.99 | 2192489.03 | Метод спутниковых геодезических измерений (определений) | 0.10 | - |
| 145 | 462647.52 | 2192550.41 | Метод спутниковых геодезических измерений (определений) | 0.10 | - |
| 146 | 462643.53 | 2192592.67 | Метод спутниковых геодезических измерений (определений) | 0.10 | - |
| 147 | 462639.09 | 2192624.52 | Метод спутниковых геодезических измерений (определений) | 0.10 | - |
| 148 | 462753.33 | 2192622.40 | Метод спутниковых геодезических измерений (определений) | 0.10 | - |
| 149 | 462753.40 | 2192626.40 | Метод спутниковых геодезических измерений (определений) | 0.10 | - |
| 150 | 462638.29 | 2192628.53 | Метод спутниковых геодезических измерений (определений) | 0.10 | - |
| 151 | 462627.97 | 2192663.78 | Метод спутниковых геодезических измерений (определений) | 0.10 | - |
| 152 | 462618.29 | 2192719.52 | Метод спутниковых геодезических измерений (определений) | 0.10 | - |
| 153 | 462614.34 | 2192718.84 | Метод спутниковых геодезических измерений (определений) | 0.10 | - |
| 154 | 462624.09 | 2192662.76 | Метод спутниковых геодезических измерений (определений) | 0.10 | - |
| 155 | 462634.19 | 2192628.29 | Метод спутниковых геодезических измерений (определений) | 0.10 | - |
| 156 | 462600.96 | 2192624.33 | Метод спутниковых геодезических измерений (определений) | 0.10 | - |
| 157 | 462563.41 | 2192617.86 | Метод спутниковых геодезических измерений (определений) | 0.10 | - |
| 158 | 462464.72 | 2192602.10 | Метод спутниковых геодезических измерений (определений) | 0.10 | - |
| 159 | 462423.12 | 2192595.94 | Метод спутниковых геодезических измерений (определений) | 0.10 | - |
| 160 | 462393.58 | 2192591.04 | Метод спутниковых геодезических измерений (определений) | 0.10 | - |
| 161 | 462366.14 | 2192654.52 | Метод спутниковых геодезических измерений (определений) | 0.10 | - |
| 162 | 462354.91 | 2192684.28 | Метод спутниковых геодезических измерений (определений) | 0.10 | - |

Приложение № 11
к распоряжению
комитета имущественных
отношений администрации
Пермского муниципального района
от 14.09.2022 № 3832

| | | | | | |
|-----|-----------|------------|---|------|---|
| | | | (определений) | | |
| 163 | 462351.18 | 2192682.87 | Метод спутниковых геодезических измерений (определений) | 0.10 | - |
| 164 | 462362.45 | 2192652.98 | Метод спутниковых геодезических измерений (определений) | 0.10 | - |
| 165 | 462389.51 | 2192590.39 | Метод спутниковых геодезических измерений (определений) | 0.10 | - |
| 166 | 462348.40 | 2192583.98 | Метод спутниковых геодезических измерений (определений) | 0.10 | - |
| 167 | 462317.79 | 2192597.10 | Метод спутниковых геодезических измерений (определений) | 0.10 | - |
| 168 | 462290.77 | 2192608.96 | Метод спутниковых геодезических измерений (определений) | 0.10 | - |
| 169 | 462267.08 | 2192596.72 | Метод спутниковых геодезических измерений (определений) | 0.10 | - |
| 170 | 462268.91 | 2192593.17 | Метод спутниковых геодезических измерений (определений) | 0.10 | - |
| 171 | 462290.90 | 2192604.52 | Метод спутниковых геодезических измерений (определений) | 0.10 | - |
| 172 | 462316.21 | 2192593.42 | Метод спутниковых геодезических измерений (определений) | 0.10 | - |
| 173 | 462345.08 | 2192581.06 | Метод спутниковых геодезических измерений (определений) | 0.10 | - |
| 174 | 462334.59 | 2192566.22 | Метод спутниковых геодезических измерений (определений) | 0.10 | - |
| 175 | 462336.82 | 2192548.52 | Метод спутниковых геодезических измерений (определений) | 0.10 | - |
| 176 | 462320.36 | 2192485.56 | Метод спутниковых геодезических измерений (определений) | 0.10 | - |
| 177 | 462311.81 | 2192453.70 | Метод спутниковых геодезических измерений (определений) | 0.10 | - |
| 178 | 462309.09 | 2192447.89 | Метод спутниковых геодезических измерений (определений) | 0.10 | - |
| 179 | 462309.89 | 2192445.32 | Метод спутниковых геодезических измерений (определений) | 0.10 | - |
| 180 | 462313.69 | 2192443.09 | Метод спутниковых геодезических измерений (определений) | 0.10 | - |
| 181 | 462326.20 | 2192416.52 | Метод спутниковых геодезических измерений (определений) | 0.10 | - |
| 182 | 462329.82 | 2192418.22 | Метод спутниковых геодезических измерений (определений) | 0.10 | - |
| 183 | 462318.39 | 2192442.50 | Метод спутниковых геодезических измерений (определений) | 0.10 | - |
| 184 | 462376.33 | 2192442.48 | Метод спутниковых геодезических измерений (определений) | 0.10 | - |
| 185 | 462406.88 | 2192431.35 | Метод спутниковых геодезических измерений (определений) | 0.10 | - |
| 186 | 462399.36 | 2192427.20 | Метод спутниковых геодезических измерений (определений) | 0.10 | - |
| 187 | 462401.29 | 2192423.70 | Метод спутниковых геодезических измерений (определений) | 0.10 | - |
| 188 | 462410.22 | 2192428.62 | Метод спутниковых геодезических измерений (определений) | 0.10 | - |
| 189 | 462416.07 | 2192395.72 | Метод спутниковых геодезических измерений (определений) | 0.10 | - |
| 190 | 462406.09 | 2192386.53 | Метод спутниковых геодезических измерений (определений) | 0.10 | - |
| 191 | 462408.80 | 2192383.59 | Метод спутниковых геодезических измерений (определений) | 0.10 | - |
| 192 | 462416.90 | 2192391.05 | Метод спутниковых геодезических измерений (определений) | 0.10 | - |
| 193 | 462422.08 | 2192361.62 | Метод спутниковых геодезических измерений (определений) | 0.10 | - |
| 194 | 462428.16 | 2192329.12 | Метод спутниковых геодезических измерений (определений) | 0.10 | - |
| 195 | 462416.59 | 2192325.12 | Метод спутниковых геодезических измерений (определений) | 0.10 | - |
| 196 | 462417.89 | 2192321.34 | Метод спутниковых геодезических измерений | 0.10 | - |

Приложение № 12
к распоряжению
комитета имущественных
отношений администрации
Пермского муниципального района
от 14.09.2022 № 3832

| | | | (определений) | | |
|-----|-----------|------------|---|------|---|
| 197 | 462428.90 | 2192325.13 | Метод спутниковых геодезических измерений (определений) | 0.10 | — |
| 198 | 462434.65 | 2192293.23 | Метод спутниковых геодезических измерений (определений) | 0.10 | — |
| 199 | 462396.30 | 2192286.86 | Метод спутниковых геодезических измерений (определений) | 0.10 | — |
| 200 | 462357.17 | 2192279.83 | Метод спутниковых геодезических измерений (определений) | 0.10 | — |
| 201 | 462357.88 | 2192275.88 | Метод спутниковых геодезических измерений (определений) | 0.10 | — |
| 202 | 462396.98 | 2192282.92 | Метод спутниковых геодезических измерений (определений) | 0.10 | — |
| 203 | 462435.34 | 2192289.30 | Метод спутниковых геодезических измерений (определений) | 0.10 | — |
| 204 | 462443.95 | 2192236.98 | Метод спутниковых геодезических измерений (определений) | 0.10 | — |
| 205 | 462431.91 | 2192228.28 | Метод спутниковых геодезических измерений (определений) | 0.10 | — |
| 206 | 462434.25 | 2192225.04 | Метод спутниковых геодезических измерений (определений) | 0.10 | — |
| 207 | 462444.70 | 2192232.58 | Метод спутниковых геодезических измерений (определений) | 0.10 | — |
| 208 | 462456.48 | 2192164.09 | Метод спутниковых геодезических измерений (определений) | 0.10 | — |
| 209 | 462445.45 | 2192169.18 | Метод спутниковых геодезических измерений (определений) | 0.10 | — |
| 210 | 462443.77 | 2192165.55 | Метод спутниковых геодезических измерений (определений) | 0.10 | — |
| 211 | 462456.90 | 2192159.48 | Метод спутниковых геодезических измерений (определений) | 0.10 | — |
| 212 | 462451.81 | 2192123.58 | Метод спутниковых геодезических измерений (определений) | 0.10 | — |
| 213 | 462461.54 | 2192052.57 | Метод спутниковых геодезических измерений (определений) | 0.10 | — |
| 214 | 462460.39 | 2192015.53 | Метод спутниковых геодезических измерений (определений) | 0.10 | — |
| 215 | 462456.21 | 2192008.22 | Метод спутниковых геодезических измерений (определений) | 0.10 | — |
| 1 | 462458.65 | 2192005.38 | Метод спутниковых геодезических измерений (определений) | 0.10 | — |
| — | — | — | — | — | — |
| 216 | 462410.94 | 2192449.94 | Метод спутниковых геодезических измерений (определений) | 0.10 | — |
| 217 | 462440.48 | 2192454.47 | Метод спутниковых геодезических измерений (определений) | 0.10 | — |
| 218 | 462470.79 | 2192459.38 | Метод спутниковых геодезических измерений (определений) | 0.10 | — |
| 219 | 462539.16 | 2192470.37 | Метод спутниковых геодезических измерений (определений) | 0.10 | — |
| 220 | 462655.03 | 2192488.40 | Метод спутниковых геодезических измерений (определений) | 0.10 | — |
| 221 | 462643.56 | 2192549.82 | Метод спутниковых геодезических измерений (определений) | 0.10 | — |
| 222 | 462639.55 | 2192592.25 | Метод спутниковых геодезических измерений (определений) | 0.10 | — |
| 223 | 462635.07 | 2192624.37 | Метод спутниковых геодезических измерений (определений) | 0.10 | — |
| 224 | 462604.54 | 2192620.72 | Метод спутниковых геодезических измерений (определений) | 0.10 | — |
| 225 | 462612.00 | 2192608.40 | Метод спутниковых геодезических измерений (определений) | 0.10 | — |
| 226 | 462608.58 | 2192606.33 | Метод спутниковых геодезических измерений (определений) | 0.10 | — |
| 227 | 462600.21 | 2192620.14 | Метод спутниковых геодезических измерений (определений) | 0.10 | — |
| 228 | 462566.09 | 2192614.25 | Метод спутниковых геодезических измерений (определений) | 0.10 | — |

Приложение № 13
к распоряжению
комитета имущественных
отношений администрации
Пермского муниципального района
от 14.09.2022 № 3832

| 229 | 462568.69 | 2192600.78 | Метод спутниковых геодезических измерений (определений) | 0.10 | - |
|---|---------------|------------|---|---|---|
| 230 | 462564.76 | 2192600.02 | Метод спутниковых геодезических измерений (определений) | 0.10 | - |
| 231 | 462562.14 | 2192613.60 | Метод спутниковых геодезических измерений (определений) | 0.10 | - |
| 232 | 462505.23 | 2192604.55 | Метод спутниковых геодезических измерений (определений) | 0.10 | - |
| 233 | 462513.05 | 2192593.61 | Метод спутниковых геодезических измерений (определений) | 0.10 | - |
| 234 | 462509.80 | 2192591.28 | Метод спутниковых геодезических измерений (определений) | 0.10 | - |
| 235 | 462500.82 | 2192603.84 | Метод спутниковых геодезических измерений (определений) | 0.10 | - |
| 236 | 462467.52 | 2192598.50 | Метод спутниковых геодезических измерений (определений) | 0.10 | - |
| 237 | 462470.75 | 2192586.25 | Метод спутниковых геодезических измерений (определений) | 0.10 | - |
| 238 | 462466.88 | 2192585.23 | Метод спутниковых геодезических измерений (определений) | 0.10 | - |
| 239 | 462463.55 | 2192597.88 | Метод спутниковых геодезических измерений (определений) | 0.10 | - |
| 240 | 462425.40 | 2192592.23 | Метод спутниковых геодезических измерений (определений) | 0.10 | - |
| 241 | 462425.21 | 2192578.89 | Метод спутниковых геодезических измерений (определений) | 0.10 | - |
| 242 | 462421.21 | 2192578.95 | Метод спутниковых геодезических измерений (определений) | 0.10 | - |
| 243 | 462421.39 | 2192591.60 | Метод спутниковых геодезических измерений (определений) | 0.10 | - |
| 244 | 462392.69 | 2192586.84 | Метод спутниковых геодезических измерений (определений) | 0.10 | - |
| 245 | 462349.28 | 2192580.08 | Метод спутниковых геодезических измерений (определений) | 0.10 | - |
| 246 | 462338.73 | 2192565.18 | Метод спутниковых геодезических измерений (определений) | 0.10 | - |
| 247 | 462340.88 | 2192548.27 | Метод спутниковых геодезических измерений (определений) | 0.10 | - |
| 248 | 462324.23 | 2192484.52 | Метод спутниковых геодезических измерений (определений) | 0.10 | - |
| 249 | 462315.58 | 2192452.32 | Метод спутниковых геодезических измерений (определений) | 0.10 | - |
| 250 | 462315.06 | 2192451.23 | Метод спутниковых геодезических измерений (определений) | 0.10 | - |
| 251 | 462346.73 | 2192467.48 | Метод спутниковых геодезических измерений (определений) | 0.10 | - |
| 216 | 462410.94 | 2192449.94 | Метод спутниковых геодезических измерений (определений) | 0.10 | - |
| 3. Сведения о характерных точках части (частей) границы объекта | | | | | |
| Обозначение характерных точек части границы | Координаты, м | | Метод определения координат характерной точки | Средняя квадратическая погрешность положения характерной точки (M), м | Описание обозначения точки на местности (при наличии) |
| | X | Y | | | |
| 1 | 2 | 3 | 4 | 5 | 6 |
| - | - | - | - | - | - |

